

<p>Согласовано заместитель главы администрации Кулундинского района по оперативным вопросам, И.В. Моренко « <u>12</u> » <u>августа</u> 2021 г. Администрация Кулундинского района Алтайского края ИНН 2253001295 ОГРН 1022202239828</p>	<p>Согласовано начальник ОГИБДД МО МВД "Кулундинский" А.Я. Оксенгирт « <u>12</u> » <u>августа</u> 2021 г. Государственной автоинспекции МВД России</p>	<p>Утверждаю Директор МБОУ «Златопольская средняя общеобразовательная школа» И.В. Пономаренко « <u>12</u> » <u>августа</u> 2021 г. Кулундинского бюджетного общеобразовательного учреждения «Златопольская средняя общеобразовательная школа» Министров ИНН 2253003990 ОГРН 1022202240015</p>
------------------------------------------------------------------------------------------------------------------------------------------------------------------------------------------------------------------------------------------------------------------------------------------------------------	--------------------------------------------------------------------------------------------------------------------------------------------------------------------------------------------------	-----------------------------------------------------------------------------------------------------------------------------------------------------------------------------------------------------------------------------------------------------------------------------------------------------------------------------------------------------------------------

Паспорт

школьного маршрута

Златополь – Красная Слобода- Белоцерковка

(наименование маршрута)

Составлен по состоянию на 12.08.21.
Составлен в 3-х экземплярах
Состоит из отдельных листов, количество -- 6.

Характеристика маршрута

Вид маршрута: специальный, постоянный, городской, пригородный, внутрирайонный, сельский.

Дата открытия и основание 09.11.2004г. Распоряжение № 5 от 01.11.04.

Наименование организации перевозчика:

МБОУ «Златополинская средняя общеобразовательная школа» Кулундинского района Алтайского края.

Почтовый адрес: Алтайский край, Кулундинский район, с.Златополь, ул.Партизанская, 4а.

Руководитель (Ф.И.О.) Пономаренко Ирина Владимировна.

Телефон: 8 385 66 23-3-16

Общая протяжённость маршрута, км - 29,2 км.

Марка подвижного состава:

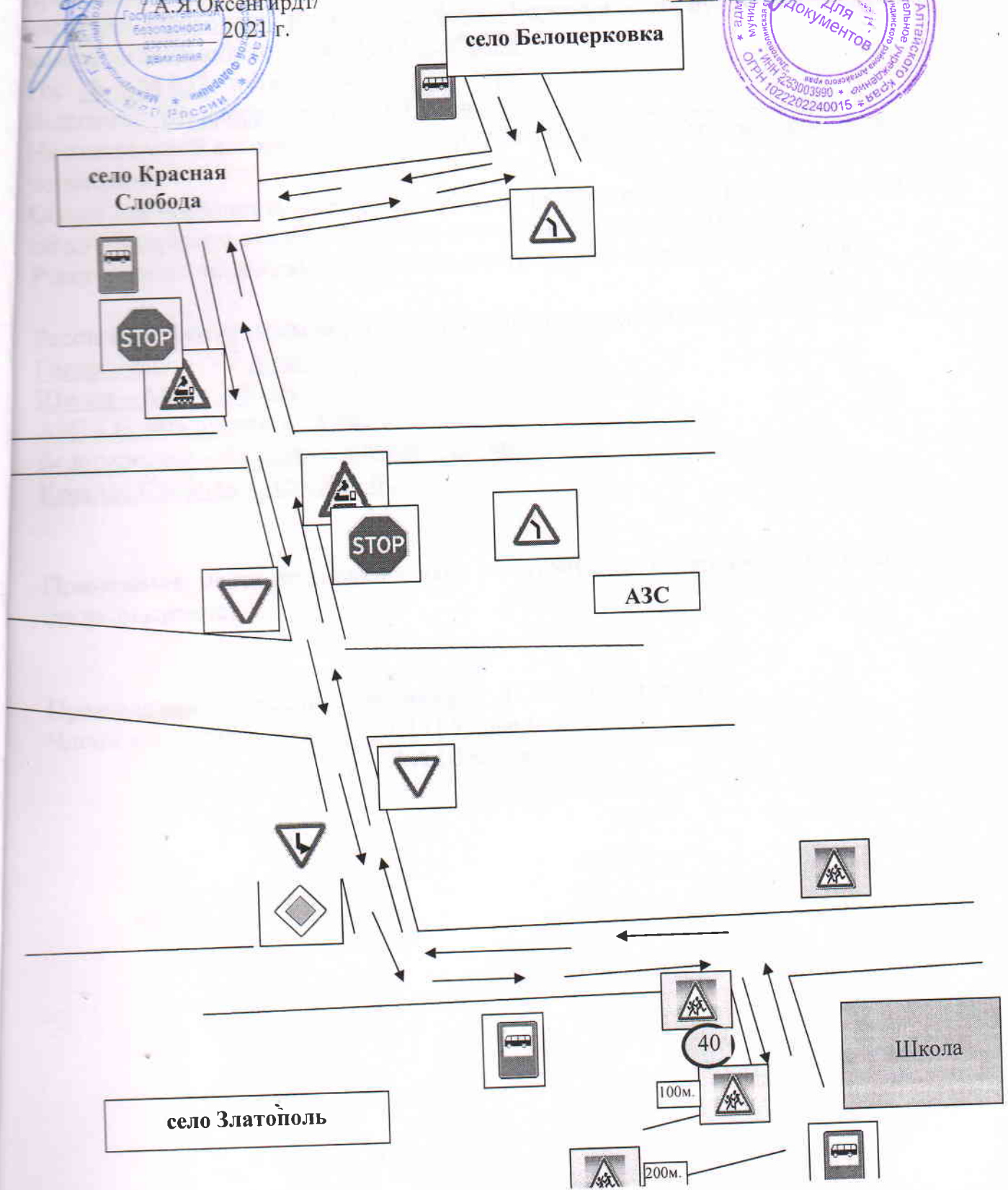
1. ПАЗ 32053 -70

Дата закрытия и основание

Схема Маршрута с указанием линейных, дорожных сооружений и опасных участков.

Согласовано
Начальник ОГИБДД МО
МВД (Кулундинский)
А.Я.Оксенгирдт/
2021 г.

Утверждаю:
Директор МБОУ ЗСОШ
И.В.Пеномаренко
« 12 » августа 2021 г.



**Акт
замера протяжённости маршрута**

Комиссия в составе: председателя Пономаренко Ирина Владимировна.

Членов: Удовенко Петр Петрович.

Шестопалова Людмила Анатольевна.

Произвела замер межостановочных расстояний и общей протяжённости маршрута «Златополь- Красная Слобода - Белоцерковка» путём контрольного замера на автомобиле марки ПАЗ 32053-70

Гос. № АМ 033 путевой лист _____ :

Водитель Шрайбер Александр Оттович

На стандартной авторезине, а так же путём сверки с паспортом дороги комиссия установила:

Общая протяжённость маршрута, согласно показанию счётчика спидометра (или по километровым столбам (там, где они есть)), составила 29,2 км.

Расстояние от автохозяйства до начального пункта открытия движения.

Расстояние между промежуточными остановками составила:

Гараж – школа – 0,5 км.

Школа – АЗС – 2,5 км.


АЗС – Белоцерковка 12,2 км.


Белоцерковка – Красная Слобода – 7,5 км.

Красная Слобода – Школа – 6,5 км.

Примечание: места установки знаков на автобусных остановках с ГИБДД согласовываются.

Председатель комиссии:  /И.В.Пономаренко/

Члены комиссии:  /П.П.Удовенко/

 /Л.А.Шестопалова/

Характеристика дороги на маршруте

Ширина проезжей части грунтовая дорога – 6 м., асфальт- 6 м., гравий – 8 м.
покрытая – 2 км. – грунтовая дорога, 1,5 км. – асфальт, 26 км. – гравий

Сведения о трассе маршрута.

Кем обслуживается дорога.	ДРСУ
Наличие мостов (между какими пунктами, или каком км) и их грузоподъемность.	—
Наличие железнодорожных переездов (на каком км) и их вид (не) охраняемые, (не) регулируемые. № ж/д переезда по учётной карточке.	имеется железнодорожный переезд по направлению движения Школа- Красная Слобода на 2,8 км., не регулируемый.
На каких остановочных пунктах имеются: - посадочная площадка: - остановочный карман.	Остановочные пункты: - с.Красная Слобода, ул. Центральная - с.Белоцерковка, ул. Целинная - с. Златополь, ул. Партизанская 4а
Наличие разворотных площадок на конечных пунктах.	Разворотная площадка: - с. Златополь, ул. Партизанская 4а - с.Белоцерковка, ул. Целинная